

- **Methodologies for cataloguing cultural heritage**

- **Computerised cataloguing and multimedia documentation**

*Interoperability between
SIGECweb and the VIR
cooperative
platform Cataloguing
standards for architectural
properties*

VINCOLI *in* rete



Sei in [Home](#)

Cos'è vincoli in Rete...

Il Piano eGov 2012 del Ministero per la Pubblica Amministrazione e L'Innovazione ha previsto un programma di interventi per l'innovazione digitale nel settore dei beni culturali. Vincoli in rete è stato realizzato dall'Istituto Superiore per la Conservazione ed il Restauro ed un progetto per lo sviluppo di servizi dedicati agli utenti interni ed esterni al Ministero dei Beni e delle Attività Culturali e del Turismo (MIBAC).

I dati necessari all'attuazione del progetto sono oggi presenti nelle Soprintendenze, nei Segretariati Regionali e, a livello centrale, all'interno delle seguenti banche dati:

- **Sistema Informativo Carta del Rischio** contenente tutti i decreti di vincolo su beni immobili emessi dal 1909 al 2003 (ex leges 364/1909, 1089/1939, 490/1999) presso l'Istituto Superiore per la Conservazione ed il Restauro;
- **Sistema Informativo Beni Tutelati** presso la Direzione Generale Belle Arti e Paesaggio;
- **Sistema informativo SITAP** presso la Direzione Generale Belle Arti e Paesaggio;
- **Sistema Informativo SIGEC Web** presso l'Istituto Centrale per il Catalogo e la Documentazione.

Il progetto **vincoli in rete** consente l'accesso in consultazione delle informazioni sui beni culturali Architettonici e Archeologici attraverso:

- **l'integrazione dei sistemi d'origine**, con servizi di interoperabilità tra sistemi informativi dell'amministrazione,
- **funzionalità di ricerca dei beni culturali** sia di tipo alfanumerico che cartografico.

[▶ LEGGI TUTTO](#)



RICERCA ALFANUMERICA

Sezione di ricerca delle informazioni sui beni culturali architettonici e archeologici.

L'esito delle ricerche viene visualizzato in un elenco da cui, selezionando un bene, si accede alla scheda di dettaglio con i relativi allegati. Inoltre è possibile rappresentarli sulla cartografia.

[▶ VAI](#)

RICERCA ATTI AMMINISTRATIVI

Sezione di ricerca dei beni culturali immobili con atti amministrativi emessi dal 1909 al 2003 o con Dlgs 22 gennaio 2004, n. 42 art. 12 del Codice dei beni culturali e del paesaggio. **I dati potrebbero non essere aggiornati** e/o in corso di modifica alla data di consultazione, pertanto la validazione delle informazioni dovrà essere richiesta ai competenti uffici ministeriali.

[▶ VAI](#)

RICERCA GEOGRAFICA

Sezione che rappresenta sul territorio nazionale i beni culturali colorati per tipologia

(architettonici e archeologici) e per presenza di atti amministrativi (conclusi, in lavorazione, assenti). L'interrogazione cartografica è assistita da funzioni specifiche sia per gli approfondimenti sul territorio che per visualizzare le schede presenti nel sistema vincoli in rete.

[▶ VAI](#)

STATISTICHE / DOCUMENTAZIONE

Sezione in cui è possibile visualizzare statistiche sulla consistenza dei beni presenti nel sistema vincoli in rete in funzione delle tipologie e della presenza di atti amministrativi.

- ▶ **REPORT TOTALE TIPO BENE**
- ▶ **REPORT TOTALE TIPO SCHEDA**
- ▶ **REPORT IMMOBILI**
- ▶ **REPORT BENI**
- ▶ **REPORT ANAGRAFICHE BENI**
- ▶ **REPORT TOTALE ATTI AMMINISTRATIVI**
- ▶ **MANUALE UTENTE**

RISK MAP (CDR)

The **Risk Map** (*Carta del Rischio*, CDR) is a computerised system in support of the scientific and administrative activities of the state and local institutions responsible for preservation, safeguard and conservation of cultural heritage. The system was developed by the **Central Institute for Conservation and Restoration**.

The base technical instrument is the **Territorial Information System (SIT)**, used for producing thematic map representations integrated with alphanumeric data. The first SIT for the Risk Map was developed between **1992 and 1996**.

www.cartadelrischio.it

Carta del Rischio
Segretariato Generale

Elenco dei risultati della ricerca

Sono Stati Trovati 1 Record

Lista Beni								
CODICI		LOCALIZZAZIONE					OGGETTO	
CDR	ICCD	PROVINCIA	COMUNE	FRAZIONE	LOCALITA'	INDIRIZZO	TIPO	DEHOMINAZIONE
1RTI0100013AAAA		Genova	Genova			VIA SAN VINCENZO		TRATTO DI VIA RO...

Anagrafica Bene					
CODICI			DATI TERRITORIALI/GEOREFERENZIAZIONE		
NCTI	CODICE DI SERVIZIO CDR		GPP	SISTEMA DI RIFERIMENTO	
NCTR-NCTN NCTS-RVEL	CODICE ICCD		GDPDX	LONGITUDINE SIGNIFICATIVA	
DATI AMMINISTRATIVI			GDDPY	LATITUDINE SIGNIFICATIVA	
VINL	VINCOLATO LEGGE		GDPDZ	ALTITUDINE SIGNIFICATIVA	
AGGD	DATA - AGGIORNAMENTO SCHEDA			TAVOLA IGM	
DATI CATASTALI				SEZIONE CENSIMENTO	
Sezione	Foglio (CTSf)	Particella (CTSf)	Subalterno	Data (CTSd)	Info
	106	103			
OGGETTO					
OGTP		TIPO OGGETTO			
OGTD		DENOMINAZIONE			
USAD		USO OGGETTO			
RVEL		GERARCHIA			
NCTR		REGIONE		LIGURIA	
PVCp		PROVINCIA		GENOVA	
CDGG		CONDIZIONE GIURIDICA			
ECP/ESC		ENTE COMPETENTE/SCHEDATORE			
		SBA PER LA LIGURIA			

Interoperability between SIGECweb and the VIR cooperative platform

PROTECTED PROPERTIES (BENI TUTELATI, BT)

This platform was developed for recording evaluations concerning the protection of publicly owned movable and immovable cultural properties (owned by the state, regions, local governments, public institutions and non-profit private institutions, pursuant to Article 12 Legislative decree 42/2004, point 8).

www.benitutelati.it

Ministero per i Beni e le Attività Culturali
MIBAC
DIREZIONE GENERALE PaBAAC
Paesaggio Belle Arti
Architettura e Arte
Contemporanee

Home Mappa del sito Note Legali Crediti Area riservata

Home >> Verifica dell'interesse culturale >> Sintesi del Procedimento

Menu principale

- Home
- Verifica dell'interesse culturale
- Valutazione del rischio sismico
- Gestione delle mostre d'arte
- Accesso al sistema informativo
- Versione dimostrativa

Sintesi del procedimento di Verifica dell'interesse culturale

Fase	Descrizione	Soggetti coinvolti
1	Stipula degli accordi territoriali e gestione delle autorizzazioni di accesso al sistema	DIREZIONE GENERALE SEGRETARIATI REGIONALI ENTI PROPRIETARI
2	Immissione dei dati e invio degli elenchi	ENTI PROPRIETARI
3	Valutazione dell'interesse ed emanazione dei provvedimenti	SEGRETARIATI REGIONALI SOPRINTENDENZE
4	Consultazione della banca dati	CIASCUNO PER COMPETENZA

Lista dei Beni Immobili: ELENCO dichiarato "CONCLUSO"

N.B. La definizione della "Data di Ricezione" determina l'avvio del Procedimento ed attiva la "compilazione" delle Schede

!!	Nome Comune	Denominazione bene	Valutazione Interesse Culturale	Provvedimento di Interesse	comandi
<input checked="" type="checkbox"/>	SAN REMO	Villa Zirio	SI	SI	[Icone]
<input checked="" type="checkbox"/>	SAN REMO	Villa Angerer	NSV	NO	
<input checked="" type="checkbox"/>	SAN REMO	Aree Colabeton	NO	NO	
<input checked="" type="checkbox"/>	SAN REMO	aree Maer	NO	NO	
<input checked="" type="checkbox"/>	SAN REMO	aree Bussana al mare	SI	SI	

Ente Richiedente: Comune di San Remo [Definisci proprietà]

Data Ricezione: 14/04/2011 [Calendario]

Data Scadenza 60 gg: 13/06/2011

Data Scadenza 120 gg: 12/08/2011

Vettore di Spedizione: POSTA

Note di Ricezione: PROT. 3069

R.d.P. presso l'Ente: Angelo Bloise

R.d.P. presso la Sopr. reg.: Arch. Costanza Fusconi

[Conferma] [Gestione Invi Soprintendenze Locali]

N.B. Le funzionalità disponibili nella pagina di Dettaglio Elenco sono attive solo dopo la definizione della Data di Ricezione

Dati inseriti dall'Ente

- Denominazione
- Localizzazione
- Dati Catastali
- Dati Catastali Confinanti
- Altri Elementi Confinanti
- Altri Proprietari
- Destinazione d'Uso
- Doc. Fotografica e Planim.
- Descrizioni
- Elementi Decorativi
- Altra Documentazione
- Schedature Precedenti
- Riferimenti CEI

Dati della Soprintendenza

- Descrizioni e Relazioni
- Responsabili Istruttoria e Sopralluoghi Effettuati
- Schede MIBAC
- Interesse Culturale
- Precedenti Provvedimenti

Sospensione Dei Termini

Provvedimento

Ente Proprietario
Soprintendenza Competente

[Stampa Scheda completa]

Denominazione del Bene: aree Bussana al mare

Valutazione: di interesse non di interesse non soggetto a verifica

Motivazione: Interesse Archeologico Particolarmente Importante ai sensi dell'art. 10 comma 1 del D.Lgs. 22 gennaio 2004, n.42

N.B. La Motivazione sarà riportata nel provvedimento d'Interesse

Elementi Istruttori:

Valutazione soprintendenza BAP-PSAE:

Valutazione soprintendenza BA:

Prescrizioni di tutela indiretta (art. 45 del codice):

Testo della Prescrizione:

Il Bene è INALIENABILE: [Selezionare una motivazione]

[Definisci]

SITAP- Territorial Environmental-Landscape Information System

SITAP is the web-GIS system for management, consultation and information sharing on landscape areas protected pursuant to law. The system is operated by the Directorate General for Archaeology, Fine Arts and Landscape. SITAP was developed from an earlier system used under the ATLAS Project (Atlas of Environmental and Landscape Properties), developed in the late 1980s, and took its current name and acronym in 1996. SITAP contains the georeferenced boundaries and identifying-descriptive information on landscape protections pursuant to Law no. 77/1992, Law no. 1497/1939, and Law no. 431/1985 on “Areas protected by law”, as well as laws and regulations pursuant to the “Unified law on cultural and landscape heritage” (Legislative decree no. 490/999; then Legislative decree no. 42/2004 and amendments), known as the “Code on cultural and landscape heritage”, or “Code”.

www.sitap.beniculturali.it

Ministero dei Beni e delle Attività Culturali e del Turismo

sitap

vincoli home help login

cerca un comune

Presentazione

Cartografia di base

- OpenStreetMap
- Google Streets
- Google Satellite
- Google Hybrid
- Nessuna base

Vincoli D.Lgs. 42/2004 c.d. "decretati" [artt.136, 157, 142 c. 1 lett. M]

Introduzione

- VINCOLI
- Vincoli ex artt. 136 e 157: STATALI
- Vincoli ex artt. 136 e 157: REGIONALI
- Vincoli ex art. 142 c. 1 LETT. M

Interoperability between SIGECweb and the VIR cooperative platform

GENERAL CATALOGUE INFORMATION SYSTEM - SIGECweb

SIGECweb controls the entire process of producing catalogue records, manages the procedural flows, and provides real time distribution of cataloguing standards and functional updates. It provides immediate access to data on cultural heritage, including use and sharing through other systems.

- CATALOGAZIONE
- Riepilogo dati
- Riepilogo dati storicizzazione
- Ricerca
- Controllo
- Area Trasferimenti
- Strumenti

Riepilogo dati

Beni culturali (27)

- Schede di catalogo (28)
 - Architettura - A (0)
 - Reperti antropologici - AT (0)
 - Beni demotnoantropologici immateriali - BDI (0)
 - Beni demotnoantropologici materiali - BDM (0)
 - Beni naturalistici-Botanica - BNB (0)
 - Beni naturalistici-Mineralogia - BNM (0)
 - Beni naturalistici-Paleontologia - BNP (0)
 - Beni naturalistici-Petrologia - BNPE (0)
 - Beni naturalistici-Planetologia - BNPL (0)
 - Beni naturalistici-Zoologia - BNZ (0)
 - Complesso archeologico - CA (0)
 - Disegno - D (0)
 - Etnologia - E (0)
 - Fotografia - F (0)
 - Fondi fotografici - FF (0)
 - Monumento archeologico - MA (2)
 - Matrice incisa - MI (0)
 - Numismatica - NU (0)
 - Opera e oggetto d'Arte - OA (0)
 - Opera di Arte Contemporanea - OAC (0)
 - Parchi e giardini - PG (0)
 - Patrimonio scientifico e tecnologico - PST (0)
 - Reperto Archeologico - RA (0)
 - Stampa - S (0)
 - Saggio Stratigrafico - SAS (0)
 - Sito archeologico - SI (26)
 - Strumenti musicali - SM (0)
 - Strumenti Musicali - Organo - SMO (0)
 - Normativa di test - TEST (0)
 - Tabella Materiali - TMA (0)
 - Vestimenti antichi e contemporanei - VeAC (0)
- Authority file (276401)
Entità multimediali (17517)
Altre normative (0)

The screenshot shows the SIGECWEB web interface. At the top, there is a header with the ICCD logo and the text 'Istituto Centrale per il Catalogo e la Documentazione'. Below the header, the user is logged in as 'Barbara Barbaro' with the role 'S19 prova - Catalogatore'. The main content area displays a list of cataloguing codes (CD - CODICI) with various filters and search options. The codes include: RV - RELAZIONI, AC - ALTRI CODICI, DG - OGGETTO, LC - LOCALIZZAZIONE GEOGRAFICO-AMMINISTRATIVA, CS - LOCALIZZAZIONE CATASTALE, LS - LOCALIZZAZIONE STORICA, GP - GEOREFERENZIAZIONE TRAMITE PUNTO, GL - GEOREFERENZIAZIONE TRAMITE LINEA, GA - GEOREFERENZIAZIONE TRAMITE AREA, AU - DEFINIZIONE CULTURALE, RE - NOTIZIE STORICHE, PE - PREESISTENZE, SI - SPAZI, IS - IMPIANTO STRUTTURALE, PN - PIANTA, FN - FONDAZIONI, SV - STRUTTURE VERTICALI, SO - STRUTTURE DI ORIZZONTAMENTO, and CP - COPERTURE. At the bottom, there is a navigation bar with buttons for 'Salva', 'Elimina', 'Visualizza', 'Stampa', 'Controlla formalmente', 'Visualizza in Cartografia', 'Esporta dettaglio geometrico', and 'Indietro'. There is also a status bar at the very bottom showing the number of records for various categories.

www.sigecweb.beniculturali.it

Interoperability between SIGECweb and the VIR cooperative platform

CATALOGAZIONE

- Riepilogo dati
- Riepilogo dati storicizzazione
- Ricerca
- Controllo
- Area Trasferimenti
- Strumenti

Sessione di lavoro

- Riepilogo dati

Indici - risultati

Criteri di ricerca

Criteri di Selezione Criteri di Ordinamento





Criteri di Selezione

Criterio	Operatore	Valore	Condizione	Operazione
[Criteri]	[Operatore]		[Condizione]	[Aggiungi]

[Esegui] [Pulisci criteri]

primi | precedenti | successivi | ultimi (1 - 20 di 26) [Salvataggio configurazione colonne](#)

Indici - risultati

Innagine	Oggetto	Localizzazione	Tipo scheda	Codice univoco	Stato	Collegamenti	Operazioni
	giacimento in cavità naturale, deposizione funeraria, BUCO DEL DIAVOLO	Triora (M), REALDO	SI 3.00	07 00263625	Verificata scientificamente	[Collegamenti]	Visualizza scheda Visualizza in Cartografia Stampa Esporta
	insediamento, tracce di insediamento, CULLA MERELLO-ENAMURAI	Bordighera (M)	SI 3.00	07 00263645	Verificata scientificamente	[Collegamenti]	[Operazioni]
	giacimento in cavità naturale, frequentazione antropica, GROTTA DELLA MADONNA DELL'ARMA	Sarrreno (M), BUSSANA/Val di Mare	SI 3.00	07 00309238	Verificata scientificamente	[Collegamenti]	[Operazioni]
	giacimento in cavità naturale, frequentazione antropica, TANA DI BADALUCCO	Pigna (M), PIGNA/Mc. Marelle	SI 3.00	07 00309572	Verificata scientificamente	[Collegamenti]	[Operazioni]

Visualizzazione cartografica (solo lettura)

Menu

Google Maps MyMap Drive

TDC

TDC


- Coord. e Scala di visual.
- Google Basic Layers

Lista livelli

- SOHEDE

Paralello LIG e Ricerca Guidata

Log Ricerca guidata



Scheda



CD - CODICI

TSK - Tipo scheda	SI
LIR - Livello ricerca	C
NCT - CODICE UNIVOCO	
NCTR - Codice regione	07
NCTN - Numero catalogo generale	00309476
ESC - Ente schedatore	S19
ECP - Ente competente	S19

OG - OGGETTO

OGT - OGGETTO	
OGTD - Definizione	giacimento in cavità naturale
OGTT - Precisione tipologica	deposizione funeraria
OGTA - Livello di individuazione	sito individuato sulla base di ricerche speleologiche
OGTN - Denominazione e numero sito	TANA BERTRAND

LC - LOCALIZZAZIONE GEOGRAFICO-AMMINISTRATIVA

PVC - LOCALIZZAZIONE GEOGRAFICO-AMMINISTRATIVA	
PVCS - Stato	Italia
PVCR - Regione	Liguria
PVCP - Provincia	IM
PVCC - Comune	Badalucco
GP - GEOREFERENZIAZIONE TRAMITE PUNTO	

Visualizza 1 di 11

www.sigecweb.beniculturali.it

Interoperability between SIGECweb and the VIR cooperative platform

utente connesso **Barbara Barbaro** (Soprintendenza Archeologia della Liguria - Amministratore VIR) [cambia Password] [home] [manualistica] [modifica anagrafica utente]
 [logout] [cambia area di lavoro]

GESTIONE
 Riepilogo dati
 Riepilogo dati Vir
 Riepilogo dati con altre fonti
 Campagna
 Attivita'
 Dati cartografici
 Ricerca
 Utenti e profili
 Strumenti
 Controllo
 STATISTICHE

Sessione di lavoro
 Riepilogo dati

Indici - risultati
 Criteri di ricerca

Criteri di Selezione Criteri di Ordinamento

Criteri di Selezione

Criterio	Operatore	Valore	Condizione	Operazione
[Criteri]	[Operatore]		[Condizione]	Aggiungi

Esegui Pulisci criteri

primi | precedenti | successivi | ultimi (41 - 42 di 42) - Salvataggio configurazione colonne

Indici - risultati


Immagine	Denominazione	Tipo scheda	Codice regione	Codice contenitore	Localizzazione	Collegamenti	Operazioni
	Palazzo Rocca	CF1.00	07	00000111	ITALIA Liguria GE Chiavari via Costaguta, 2	[Collegamenti]	[Operazioni]

Immagine non disponibile

primi | precedenti | successivi | t
 Assegna come strumento di supp.

GESTIONE
 Riepilogo dati
 Riepilogo dati Vir
 Riepilogo dati con altre fonti
 Campagna
 Attivita'
 Dati cartografici
 Ricerca
 Utenti e profili
 Strumenti
 Controllo
 STATISTICHE

Sessione di lavoro
 Riepilogo dati
 Indici - risultati

CF 1.00 00000111: Palazzo Rocca

GD - CODICI

TSK - Tipo scheda	CF
LIR - Livello ricerca	C
GDR - Codice Regione	07
CFE - Codice contenitore fisico	00000111
ECP - Ente competente per tutela	S19
ESC - Ente schedatore	S19

CF - CONTENITORE FISICO

GET - Tipologia	palazzo
GFQ - Qualificazione	comunale
CFN - Denominazione	Palazzo Rocca
CFU - Uso	museo e deposito

CFD - Descrizione

Il palazzo fu edificato tra il 1629 e il 1635 per volere dei locali marchesi Costaguta che commissionarono il progetto all'architetto Bartolomeo Bianco. Nel 1760 la proprietà passò ai Ranieri, quindi alla famiglia Grimaldi che ne ingrandirono i volumi e ai Pallavicini. Acquisito da Giuseppe Rocca, da cui il palazzo trae la definitiva denominazione nel 1912, donerà l'intera proprietà, consta dall'edificio e dal modesto parco, alla municipalità chiavarese. Lo stesso Rocca, prima della cessione, commissionò la trasformazione del giardino in parco affidando l'incarico, nel 1908, al genovese Polinice Caccia così come un generale intervento di recupero e restauro dell'intero complesso. Negli anni 2000 l'intera area del parco è stata oggetto di una nuova piantumazione della flora e di un recupero degli elementi architettonici.

CFG - Condizione Giuridica proprietà Ente pubblico territoriale

LC - LOCALIZZAZIONE GEOGRAFICO-AMMINISTRATIVA

PVC - LOCALIZZAZIONE GEOGRAFICO-AMMINISTRATIVA

PVCS - Stato	ITALIA
PVCR - Regione	Liguria
PVCP - Provincia	GE
PVCC - Comune	Chiavari
PVCI - Denominazione spazio viabilistico	via Costaguta, 2

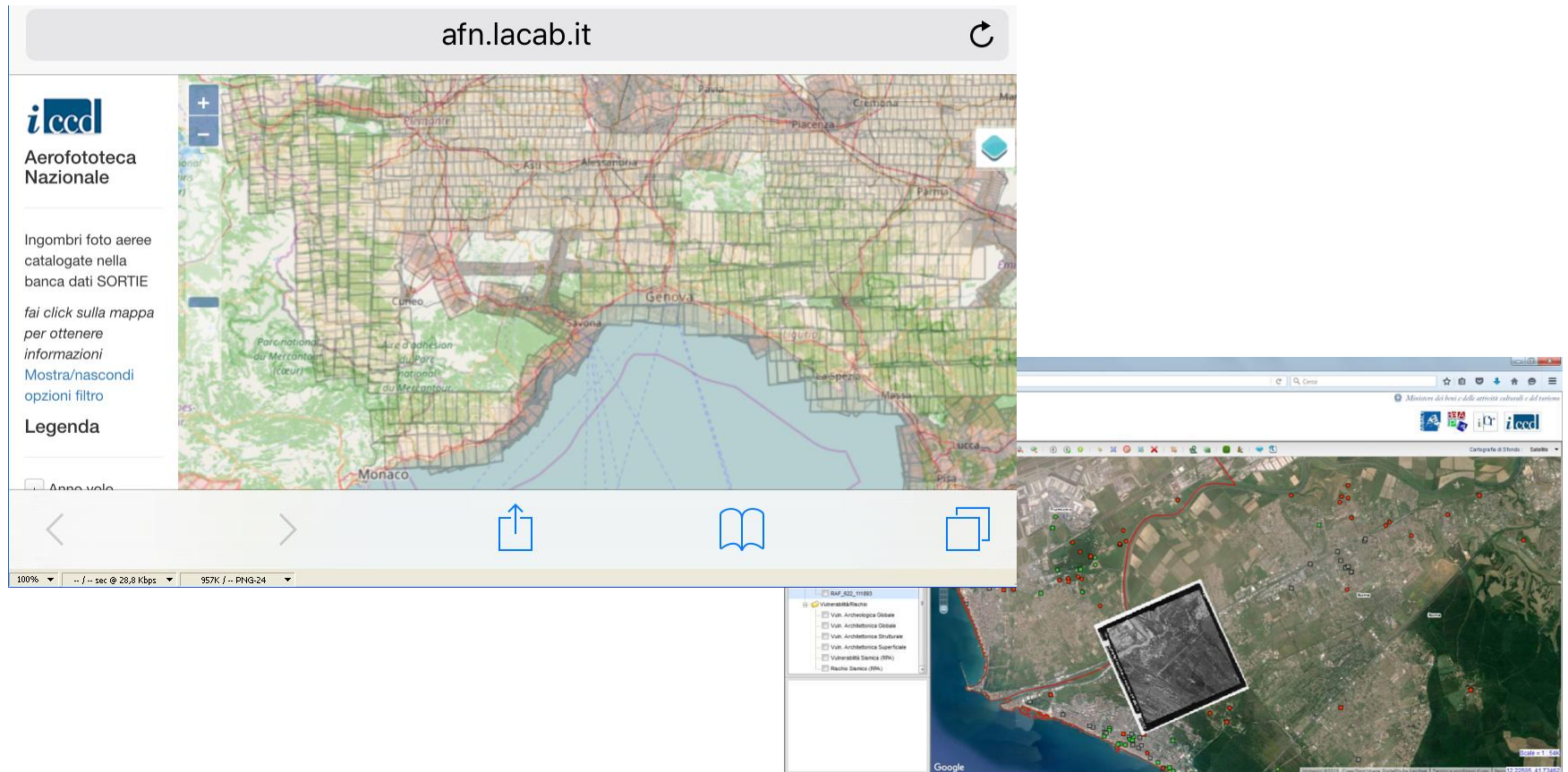
GE - GEOREFERENCEZZIONE

GEL - Tipo di localizzazione	localizzazione fisica
GET - Tipo di georeferenziazione	georeferenziazione puntuale
GEF - Sistema di riferimento	WGS84
GEC - COORDINATE	
GPT - Tecnica di georeferenziazione	rilievo da cartografia senza sopralluogo
GPM - Metodo di posizionamento	posizionamento esatto
GPB - BASE CARTOGRAFICA	
GPBB - Descrizione sintetica	ctr 1:5000
GPBT - Data	1990

IC - INFORMAZIONI SUI CONTENUTI

Physical "containers"

ICCD – National Collection of Aerial Photography: Historic georeferenced air photos held by the Central Institute for Cataloguing and Documentation, originally produced by the United Kingdom Royal Air Force at the close of the World War II.



VINCOLI *in* rete



Sei in: Home

Cos'è vincoli in Rete...

Il Piano eGov 2012 del Ministero per la Pubblica Amministrazione e L'innovazione ha previsto un programma di interventi per l'innovazione digitale nel settore dei beni culturali. Vincoli in rete è stato realizzato dall'Istituto Superiore per la Conservazione ed il Restauro ed un progetto per lo sviluppo di servizi dedicati agli utenti interni ed esterni al Ministero dei Beni e delle Attività Culturali e del Turismo (MIBAC).

I dati necessari all'attuazione del progetto sono oggi presenti nelle Soprintendenze, nei Segretariati Regionali e, a livello centrale, all'interno delle seguenti banche dati:

- **Sistema informativo Carta del Rischio** contenente tutti i decreti di vincolo su beni immobili emessi dal 1909 al 2003 (ex leges 364/1909, 1089/1939, 490/1999) presso l'Istituto Superiore per la Conservazione ed il Restauro;
- **Sistema Informativo Beni Tutelati** presso la Direzione Generale Belle Arti e Paesaggio;
- **Sistema informativo SITAP** presso la Direzione Generale Belle Arti e Paesaggio;
- **Sistema Informativo SIGEC Web** presso l'Istituto Centrale per il Catalogo e la Documentazione.

Il progetto **vincoli in rete** consente l'accesso in consultazione delle informazioni sui beni culturali Architettonici e Archeologici attraverso:

- **l'integrazione dei sistemi d'origine**, con servizi di interoperabilità tra sistemi informativi dell'amministrazione,
- **funzionalità di ricerca dei beni culturali** sia di tipo alfanumerico che cartografico.

[▶ LEGGI TUTTO](#)



RICERCA

- ▶ ALFANUMERICA
- ▶ CONTENITORI
- ▶ ATTI AMMINISTRATIVI
- ▶ GEOGRAFICA

GESTIONE

- ▶ LISTA GRUPPI BENI IMMOBILI
- ▶ LISTA GRUPPI BENI MOBILI
- ▶ LISTA GRUPPI CONTENITORI
- ▶ BACHECA

STATISTICHE / DOCUMENTAZIONE

- ▶ REPORT TOTALE TIPO BENE
- ▶ REPORT TOTALE TIPO SCHEDA
- ▶ REPORT IMMOBILI
- ▶ REPORT BENI
- ▶ REPORT ANAGRAFICHE BENI
- ▶ REPORT TOTALE ATTI



Alphanumeric search

Catalogue sheet category: Immovable properties; Movable properties

Catalogue sheet type: Architectural; Archeological

Location: Region – Province - Municipality.

The screenshot displays the 'Ricerca Alfanumerica' (Alphanumeric Search) page. At the top, there are navigation tabs for 'RICERCA', 'GESTIONE', and 'STATISTICHE'. Below the tabs, the breadcrumb path reads 'Sei in: Home > Ricerca alfanumerica'. The main section is titled 'Ricerca Alfanumerica' and contains two main groups of search criteria: 'Opzioni di ricerca' and 'Localizzazione'. Under 'Opzioni di ricerca', there are dropdown menus for 'Ordina Per', 'Direzione ordinamento', 'Categoria scheda', 'Classificazione tipo scheda', and 'Tipo scheda'. The 'Categoria scheda' dropdown is currently open, showing options for 'Beni Immobili', 'Beni mobili', and 'Beni misti'. The 'Localizzazione' group includes dropdown menus for 'Regione', 'Provincia', and 'Comune', with 'Liguria', 'Genova', and 'Genova' selected respectively. There are also text input fields for 'Localita'', 'Toponimo', and 'Indirizzo'. At the bottom, there is a '+ RICERCA AVANZATA' link and two buttons: 'RICERCA' and 'PULISCI RICERCA'.

Interoperability between SIGECweb and the VIR cooperative platform






























- Any property can have catalogue records in more than one system.
- In these cases the VIR will show a single property identifier and the column “present in” will show the different databanks in which it appears.
- The VIR forms “groups” (automatically or manually), for management of properties appearing in more than one databank.

Lista Beni

Scarica risultati ricerca Selezione formato VAI

4321 - 4340 di 4358 risultati

Prima 199 | 200 | 201 | 202 | 203 | 204 | 205 | 206 | 207 | 208 | 209 | 210 | 211 | 212 | 213 | 214 | 215 | 216 | 217 | 218 |

ANTEPRIMA	CODICE	ID CONTENITORE	DENOMINAZIONE	TIPO SCHEDA	LOCALIZZAZIONE	ENTE COMPETENTE	ENTE SCHEDATORE	CONDIZIONE GIURIDICA	ELENCO VINCOLI	OPERAZIONI	PRESENTE IN
	1414375		Portico	architettonica	Liguria Genova Genova	S20 Soprintendenza per i beni architettonici e paesaggistici della Liguria	S20 Soprintendenza per i beni architettonici e paesaggistici della Liguria			  	CdR
	2101592		Palazzo SIAT	architettonica	Liguria Genova Genova Portoria Via V Dicembre, 3	S20 Soprintendenza per i beni architettonici e paesaggistici della Liguria	S20 Soprintendenza per i beni architettonici e paesaggistici della Liguria	proprietà privata		  	SigecWeb
	2130347		via David Chiossone, 1 (GE)	architettonica	Liguria Genova Genova Via David Chiossone, 1	S20 Soprintendenza per i beni architettonici e paesaggistici della Liguria	S20 Soprintendenza per i beni architettonici e paesaggistici della Liguria	proprietà privata		  	SigecWeb
	2528588		Anita Garibaldi di Nervi	architettonica	Liguria Genova Genova dal perticollato di Nervi allo scialotto di Capolungo (Sanfilario)	S20 Soprintendenza per i beni architettonici e paesaggistici della Liguria	S20 Soprintendenza per i beni architettonici e paesaggistici della Liguria	proprietà ente pubblico territoriale		  	SigecWeb
	2528594		Quarto del Mille	architettonica	Liguria Genova Genova Piazza Egipto Sivelli (Quarto)	S20 Soprintendenza per i beni architettonici e paesaggistici della Liguria	S20 Soprintendenza per i beni architettonici e paesaggistici della Liguria	proprietà stato		  	SigecWeb
	2528618		Palazzo Comunale già Grimaldi	architettonica	Liguria Genova Genova Quarto Via Romana di Quarto, 46 - 48	S20 Soprintendenza per i beni architettonici e paesaggistici della Liguria	S20 Soprintendenza per i beni architettonici e paesaggistici della Liguria	proprietà privata		  	SigecWeb CdR
	2528620		Palazzo degli Embriaci	architettonica	Liguria Genova Genova Sestiere Moto Piazza Embriaci, 5	S20 Soprintendenza per i beni architettonici e paesaggistici della Liguria	S20 Soprintendenza per i beni architettonici e paesaggistici della Liguria	proprietà mista pubblica/privata		  	SigecWeb CdR

Identifying data for a property

Dettaglio bene

ID	2528618
Codice regione	07
Numero catalogo generale	00108411
Suffisso numero catalogo generale	
Livello	
Denominazione	Palazzo Comunale già Grimaldi
Tipo scheda	architettonica
Tipo bene	palazzo
Condizione Giuridica	proprietà privata
Destinazione d'uso	abitazione
Interesse culturale	Di interesse culturale dichiarato
Gerarchia	individuo

Collegamenti verso altri sistemi

- Visualizza in SigecWeb
- Visualizza in Carta Del Rischio

Immagini e fotografie

[Carica un nuovo allegato]

Documenti

- Allegato #1973097
- Allegato #1973108
- Allegato #1973111

Sistemi provenienza

Presente in SigecWeb	Si	Presente in Carta del rischio	SI(ZICR0060099AAAA)	Presente in Beni tutelati	No
----------------------	----	-------------------------------	---------------------	---------------------------	----

Dati Catastali

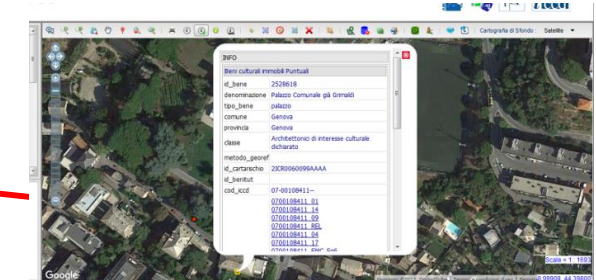

TIPO CATASTO	COD. CATASTALE COMUNE	SEZIONE	FOGLIO	PARTICELLA	SUBALTERNO	NOTE
U	D969		catasto terreni-sez.7-1p6	276 - 277 - 282 - 1472 - 1473 - 1475 - 1476 - 1479 - 1480 - 1481 - 1482 - 1563		

Informazioni Geografiche

TIPO	METODO DI GEOREFERENZIAZIONE	SISTEMA DI RIFERIMENTO	VISUALIZZA IN CARTOGRAFIA
P		World Geodetic System 1984	

TIPO	NUMERO	DESCRIZIONE	STATO
...
...
...

CODICE	MUNICIPIO	DESCRIZIONE	STATO	GRUPPO
ZICR0060099AAAA	Genova	Palazzo Comunale già Grimaldi	presente	Palazzo Comunale già Grimaldi



VINCOLI *in* rete



Sei in: [Home](#)

Cos'è vincoli in Rete...

Il **Piano eGov 2012 del Ministero per la Pubblica Amministrazione e L'innovazione** ha previsto un programma di interventi per l'innovazione digitale nel settore dei beni culturali. Vincoli in rete è stato realizzato dall'Istituto Superiore per la Conservazione ed il Restauro ed un progetto per lo sviluppo di servizi dedicati agli utenti interni ed esterni al Ministero dei Beni e delle Attività Culturali e del Turismo (MIBAC).

I dati necessari all'attuazione del progetto sono oggi presenti nelle Soprintendenze, nei Segretariati Regionali e, a livello centrale, all'interno delle seguenti banche dati:

- **Sistema informativo Carta del Rischio** contenente tutti i decreti di vincolo su beni immobili emessi dal 1909 al 2003 (ex leges 364/1909, 1089/1939, 490/1999) presso l'Istituto Superiore per la Conservazione ed il Restauro;
- **Sistema Informativo Beni Tutelati** presso la Direzione Generale Belle Arti e Paesaggio;
- **Sistema Informativo SITAP** presso la Direzione Generale Belle Arti e Paesaggio;
- **Sistema Informativo SIGEC Web** presso l'Istituto Centrale per il Catalogo e la Documentazione.

Il progetto **vincoli in rete** consente l'accesso in consultazione delle informazioni sui beni culturali Architettonici e Archeologici attraverso:
il progetto **vincoli in rete** consente l'accesso in consultazione delle informazioni sui beni culturali Architettonici e Archeologici attraverso:

- **l'integrazione dei sistemi d'origine**, con servizi di interoperabilità tra sistemi informativi dell'amministrazione,
- **funzionalità di ricerca dei beni culturali** sia di tipo alfanumerico che cartografico.

[▶ LEGGI TUTTO](#)



RICERCA

- ▶ ALFANUMERICA
- ▶ CONTENITORI
- ▶ ATTI AMMINISTRATIVI
- ▶ GEOGRAFICA

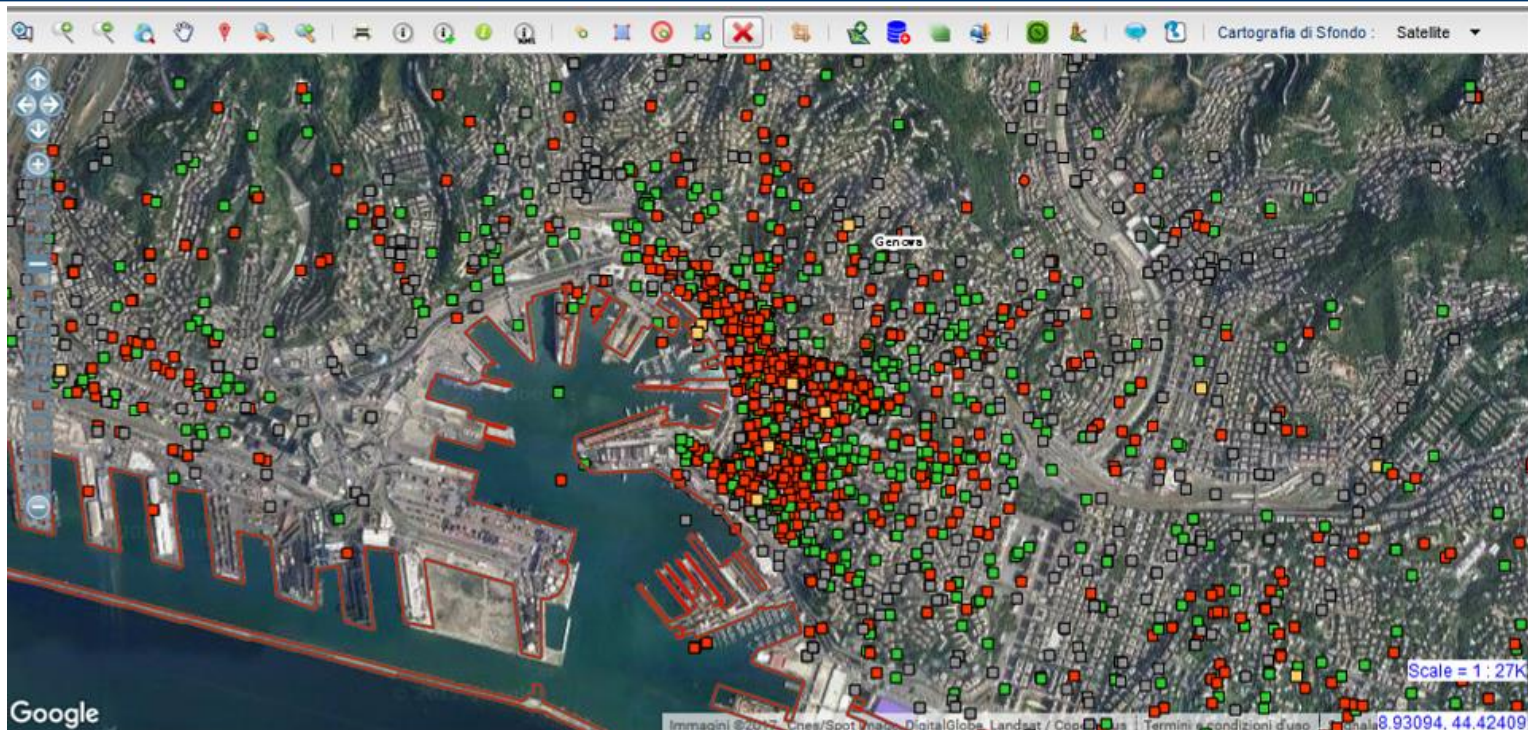
GESTIONE

- ▶ LISTA GRUPPI BENI IMMOBILI
- ▶ LISTA GRUPPI BENI MOBILI
- ▶ LISTA GRUPPI CONTENITORI
- ▶ BACHECA

STATISTICHE / DOCUMENTAZIONE

- ▶ REPORT TOTALE TIPO BENE
- ▶ REPORT TOTALE TIPO SCHEDA
- ▶ REPORT IMMOBILI
- ▶ REPORT BENI
- ▶ REPORT ANAGRAFICHE BENI
- ▶ REPORT TOTALE ATTI





IMMOVABLE properties

Archeological properties are shown as circles

Architectural properties are shown as squares

Depending on the declaration of “cultural interest”, these are further divided as:

Red: declared cultural interest

Green: cultural interest not assessed

Yellow: assessment in progress

Grey: not of cultural interest

Search of immovable properties

VINCOLI *in rete*

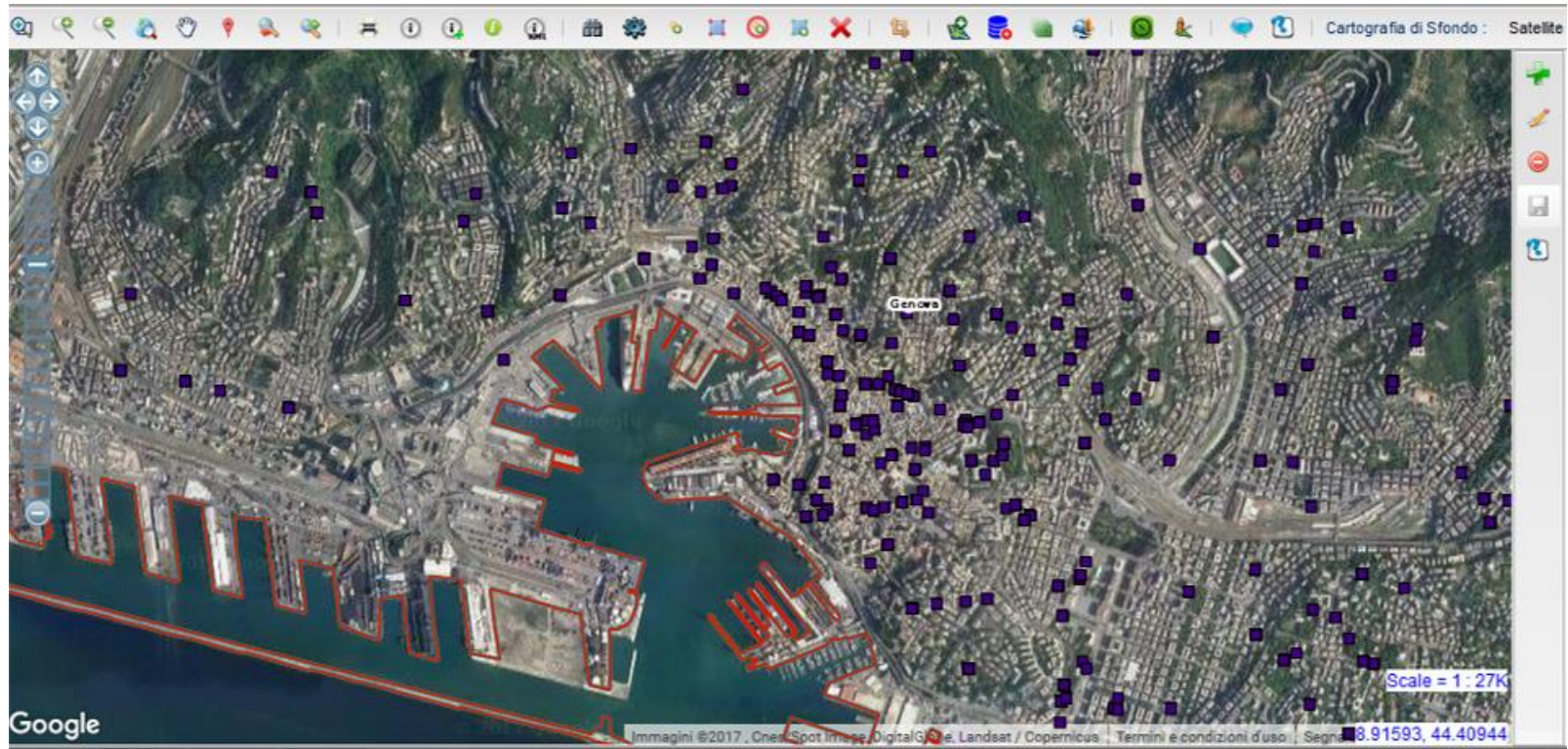
MINISTERO DEI BENI E DELLE ATTIVITÀ CULTURALI E DEL TURISMO



The screenshot displays the 'VINCOLI in rete' web application interface. On the left, there is a navigation tree with categories like 'Beni culturali immobili' (subdivided into Puntuali, Lineari, Poligonali) and 'Beni culturali mobili'. Below it is a legend for 'Beni culturali immobili Puntuali' with various colored markers. The main area is a satellite map of Genova, Italy, with several colored markers. A popup window titled 'INFO' is open, showing details for a specific property:

INFO	
Beni culturali immobili Puntuali	
id_bene	349601
denominazione	Casa in vico Croce Bianca
tipo_bene	casa
comune	Genova
provincia	Genova
classe	Architettonici di interesse culturale dichiarato
metodo_georef	
id_cartarischio	2ICR0060466AAAA
id_benitut	
cod_iccd	
Regioni	
id	07
denominazione	Liguria
Province	

At the bottom right of the map, the scale is indicated as 'Scale = 1 : 6771'.



Movable properties

- Archaeological properties are shown as **orange squares**
- Artworks are shown as **purple squares**

The containers of movable properties are shown as **purple circles**

Interoperability between SIGECweb and the VIR cooperative platform

Search of movable properties

VINCOLI *in* rete

Lista Beni

1 - 20 di 3747 risultati

ANTEPRIMA	CODICE	DENOMINAZIONE	TIPO SCHEDE	LOCALIZZAZIONE	CONTENITORE	ENTE COMPETENTE	ENTE SCHEDATORE	CONDIZIONE GIURIDICA	OPERAZIONI	PRESENTE IN
	1063016	Sant'Antonio da Padova con il bambino	opera e oggetto d'arte	Liguria Genova Chiavari/Via Entella, 115		S21 Soprintendenza per i beni storici artistici ed etnoantropologici della Liguria	S21 Soprintendenza per i beni storici artistici ed etnoantropologici della Liguria	proprietà ente religioso cattolico		SigecWeb
	1063017	Cristo crocifisso	opera e oggetto d'arte	Liguria Genova Chiavari/Via Entella, 115		S21 Soprintendenza per i beni storici artistici ed etnoantropologici della Liguria	S21 Soprintendenza per i beni storici artistici ed etnoantropologici della Liguria	proprietà ente religioso cattolico		SigecWeb
	1063018	leggio	opera e oggetto d'arte	Liguria Genova Chiavari/Via Entella, 115		S21 Soprintendenza per i beni storici artistici ed etnoantropologici della Liguria	S21 Soprintendenza per i beni storici artistici ed etnoantropologici della Liguria	proprietà ente religioso cattolico		SigecWeb
	1063020	ergonocchiale	opera e oggetto d'arte	Liguria Genova Chiavari/Via Entella, 115		S21 Soprintendenza per i beni storici artistici ed etnoantropologici della Liguria	S21 Soprintendenza per i beni storici artistici ed etnoantropologici della Liguria	proprietà ente religioso cattolico		SigecWeb

Dettaglio bene

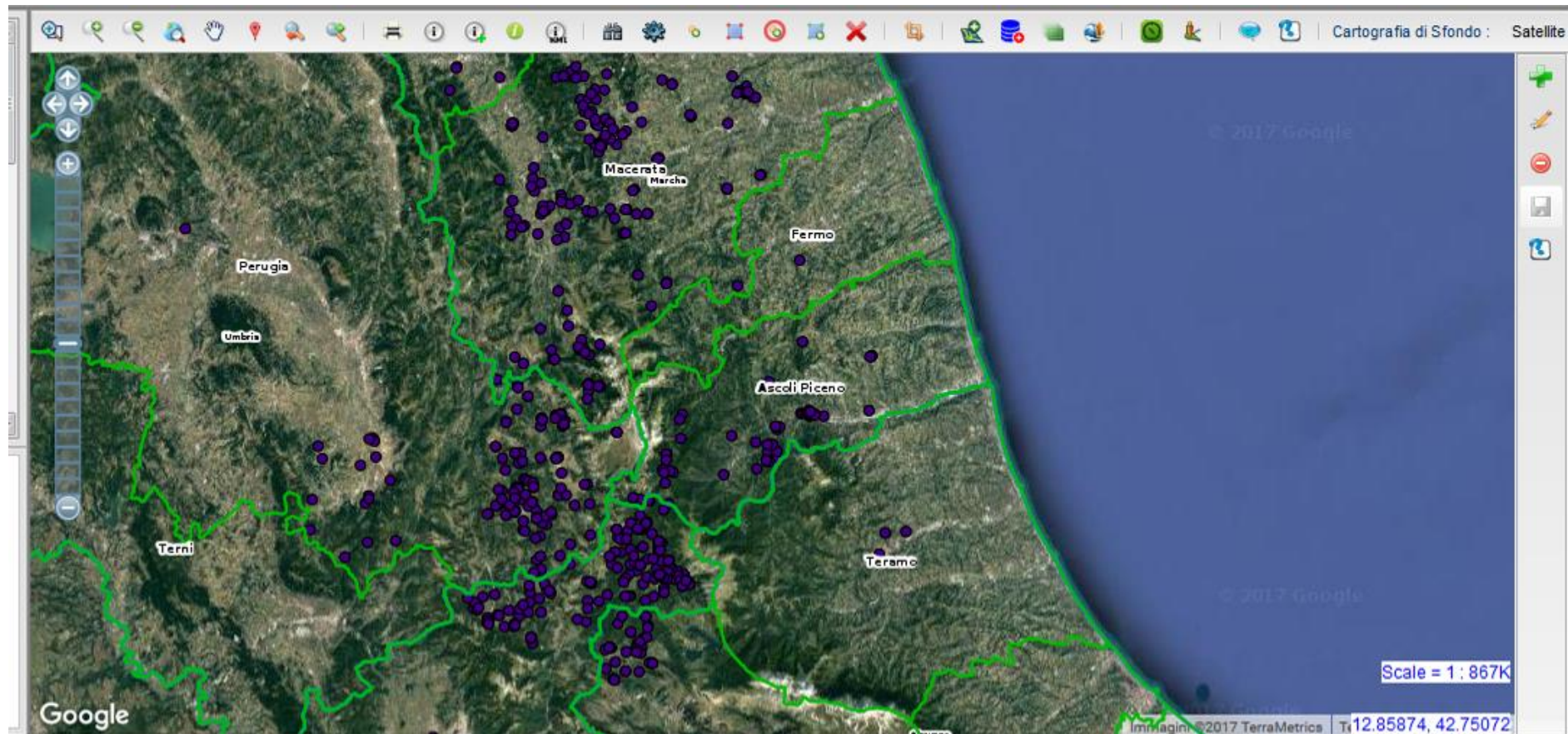
ID	1063016
Codice regione	07
Numero catalogo generale	00015680
Suffisso numero catalogo generale	
Livello	
Denominazione	Sant'Antonio da Padova con il bambino
Tipo scheda	opera e oggetto d'arte
Tipo bene	statua
Qualificazione	
Condizione Giuridica	proprietà ente religioso cattolico
Gerarchia	individuo
Codice inventario	
Quantità	
Descrizione	Su base lignea sagomata e dipinta di verde, con venature ad effetto marmo, si imposta la statua del Santo, che ha siao marrone scuro, ornato con fregi dorati sparsi e movimentato da pieghe piuttosto rigide, da cui spuntano i piedi calzati in sandali. Tiene il volto reclinato sulla destra e volge lo sguardo verso Gesù Bambino, in veste bianca profolata d'oro, sostenuto fra le sue braccia.

Collegamenti verso altri sistemi

- [Visualizza in SigecWeb](#)
- Immagini e fotografie**
- [\[Carica un nuovo allegato\]](#)



Interoperability between SIGECweb and the VIR cooperative platform



Interoperability between SIGECweb and the VIR cooperative platform

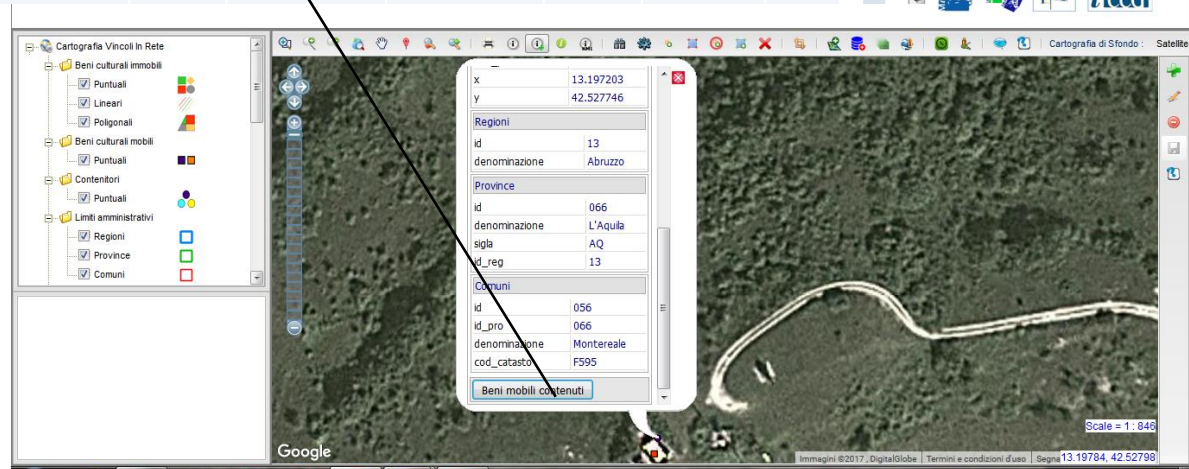
Lista Beni

Scarica risultati ricerca | Selezione formato | VAI

1 - 20 di 36 risultati

1 | 2 |

ANTEPRIMA	CODICE	DENOMINAZIONE	TIPO SCHEDA	LOCALIZZAZIONE	CONTENITORE	ENTE COMPETENTE	ENTE SCHEDATORE	CONDIZIONE GIURIDICA	OPERAZIONI	PRESENTE IN
	1358019	cantoria	opera e oggetto d'arte	Abruzzo L'Aquila Montereale Ville di Fano (frazione) NR (recupero progressivo)	Chiesa di S. Lorenzo	S107 Soprintendenza per i beni storici artistici ed etnoantropologici dell'Abruzzo	S22 Soprintendenza per i beni ambientali architettonici artistici e storici dell'Abruzzo	proprietà ente religioso cattolico		SigecWeb
	1358020	cassa d'organo	opera e oggetto d'arte	Abruzzo L'Aquila Montereale Ville di Fano (frazione) NR (recupero progressivo)	Chiesa di S. Lorenzo	S107 Soprintendenza per i beni storici artistici ed etnoantropologici dell'Abruzzo	S22 Soprintendenza per i beni ambientali architettonici artistici e storici dell'Abruzzo	proprietà ente religioso cattolico		SigecWeb
	1358021	MADONNA DEL CARMELO CON SAN LORENZO E SANTEMIDIO	opera e oggetto d'arte	Abruzzo L'Aquila Montereale Ville di Fano (frazione) NR (recupero progressivo)	Chiesa di S. Lorenzo	S107 Soprintendenza per i beni storici artistici ed etnoantropologici dell'Abruzzo	S22 Soprintendenza per i beni ambientali architettonici artistici e storici dell'Abruzzo	proprietà ente religioso cattolico		SigecWeb



Physical containers in earthquake zone

Church of S. Lorenzo-Montereale (L'Aquila)

Properties contained

Computerised cataloguing and multimedia documentation

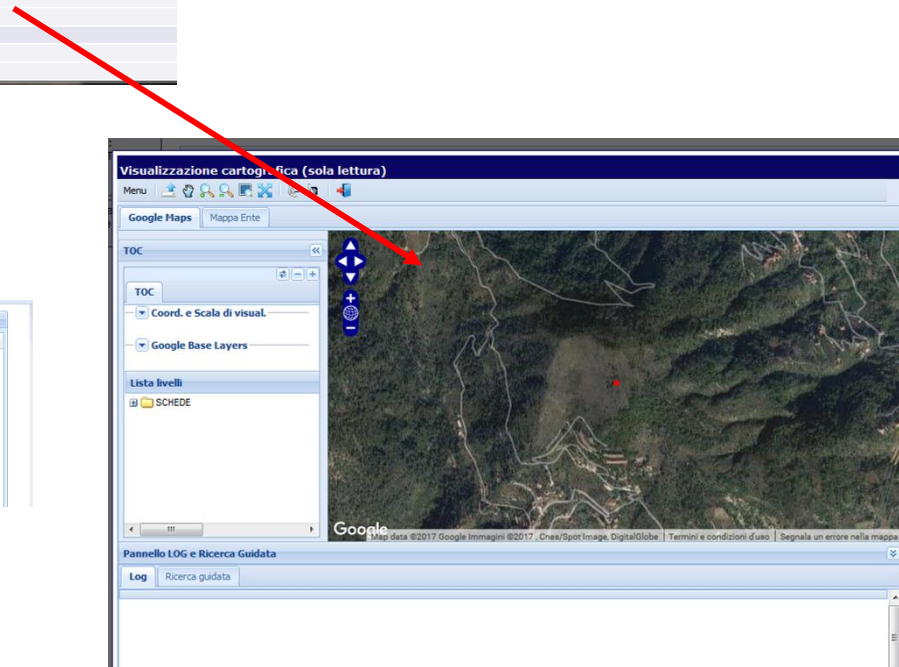
Ministry for Cultural Heritage and Activities and Tourism
Central Institute for Cataloguing and Documentation

Interoperability between SIGECweb and the VIR cooperative platform

SIGECweb

POINT GEOREFERENCING

OG - OGGETTO	
TSK - Tipo scheda	SI
LIR - Livello ricerca	P
NCT - CODICE UNIVOCO	
NCTR - Codice regione	07
NCTN - Numero catalogo generale	00263639
ESC - Ente schedatore	S19
ECP - Ente competente	S19
LC - LOCALIZZAZIONE GEOGRAFICO-AMMINISTRATIVA	
PVC - LOCALIZZAZIONE GEOGRAFICO-AMMINISTRATIVA	
PVCS - Stato	ITALIA
PVCR - Regione	Liguria
PVCP - Provincia	IM
PVCC - Comune	Ventimiglia
GP - GEOREFERENZIAZIONE TRAMITE PUNTO	
GPL - Tipo di localizzazione	localizzazione fisica
GPD - DESCRIZIONE DEL PUNTO	
GPDP - PUNTO	
GPDPX - Coordinata X	7.544074
GPDPY - Coordinata Y	43.796634
GPC - CARATTERISTICHE DEL PUNTO	
GPCL - Quota s.l.m.	540
GPM - Metodo di georeferenziazione	punto approssimato



SI 3.00 0700309066: insediamento, BRIC TANÀ

Indici - risultati

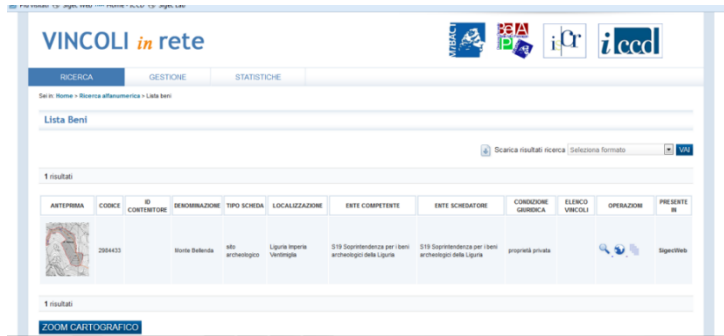
SI 3.00 0700263639: insediamento, tracce di insediamento, Monte Bellenda

Indici - risultati

SI 3.00 0700263639: insediamento, tracce di insediamento, Monte Bellenda

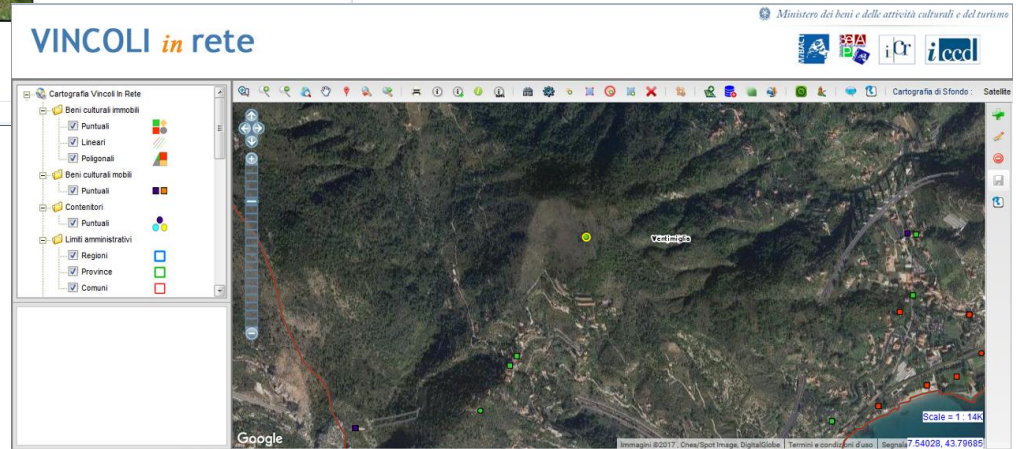
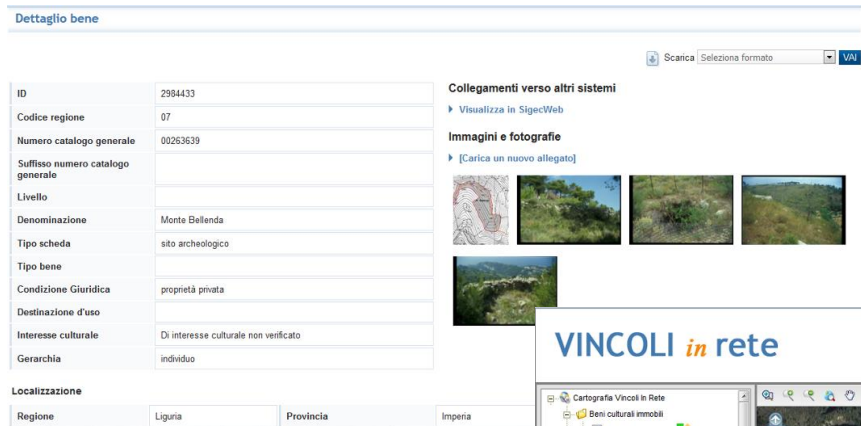
Immagine	Oggetto	Localizzazione	Tipo scheda	Codice univoco	Stato	Collegamenti	Operazioni
	insediamenti, tracce di insediamento, 3 Croce	San Biagio della Cima (IM), SAN BIAGIO DELLA CIMA	SI 3.00	07 00209355	Verificata scientificamente	[Collegamenti]	[Operazioni]
	insediamento, tracce di insediamento, TORRE ALPEDELLA	Dolceacqua (IM), DOLCEACQUA	SI 3.00	07 00263634	Verificata scientificamente	[Collegamenti]	[Operazioni]
	insediamento, tracce di insediamento, Monte Bellenda	Ventimiglia (IM)	SI 3.00	07 00263639	Verificata scientificamente	[Collegamenti]	[Operazioni]

Interoperability between SIGECweb and the VIR cooperative platform



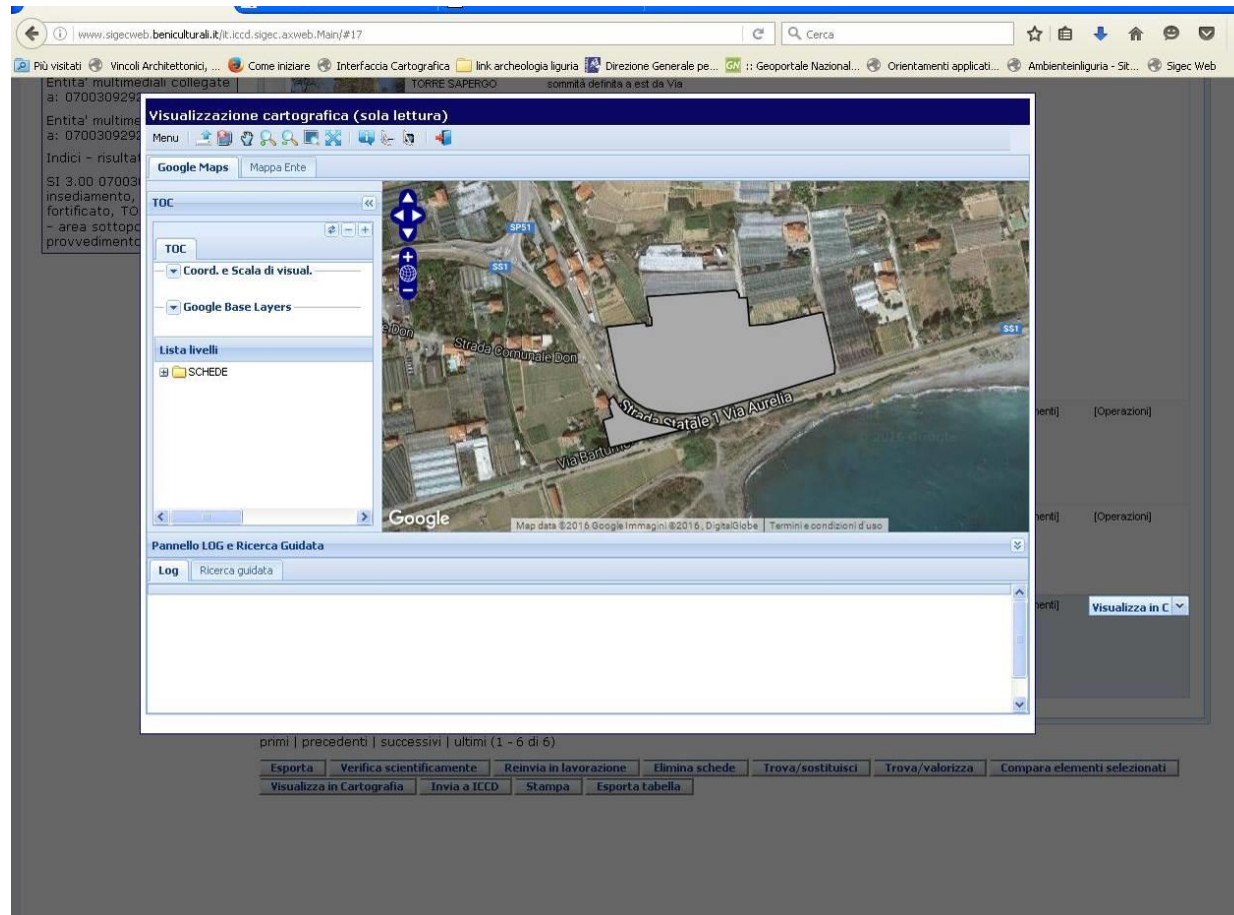
VIR

Map view



SIGECweb

AREA GEOREFERENCING



VIR

Map view

The screenshot displays the 'VINCOLI in rete' web application interface. At the top, the title 'VINCOLI in rete' is prominently displayed. To the right, the logo of the 'Ministero dei beni e delle attività culturali e del turismo' is visible, along with logos for 'VIRBACT', 'BSA', 'iGr', and 'iccd'. The main interface features a map view of an agricultural area near Imperia, Liguria, with a red boundary line and green hatched areas. A left sidebar contains a legend with categories such as 'Beni culturali immobili', 'Beni culturali mobili', 'Contenitori', 'Limiti amministrativi', 'Cartografia di Base', and 'Infrastrutture di trasporto'. The map includes a scale of 1:1693 and coordinates (Segna 7.86934, 43.83529).

VINCOLI *in rete*

Revising georeferencing

Ministero dei beni e delle attività culturali e del turismo



Cartografia Vincoli In Rete

- Beni culturali immobili
 - Puntuali
 - Lineari
 - Poligonali
- Beni culturali mobili
 - Puntuali
- Contenitori
 - Puntuali
- Limiti amministrativi
 - Regioni
 - Province
 - Comuni
- Cartografia di Base
 - Aree verdi
 - Aree edificate
 - Idrografia
 - Punti di interesse

Scale = 1 : 846

Immagini ©2017, DigitalGlobe | Term Italiano (Italia) | Segna 7.66878, 43.78250

VINCOLI *in rete*



Cartografia Vincoli in Rete

- Beni culturali immobili
 - Puntuali
 - Lineari
 - Poligonali
- Beni culturali mobili
 - Puntuali
- Contenitori
 - Puntuali
- Limiti amministrativi
 - Regioni

Legenda di Beni culturali immobili Puntuali

- Archeologici di interesse culturale non v
- Archeologici di non interesse culturale
- Archeologici con verifica di interesse cul
- Archeologici di interesse culturale dichia
- Archeologici in area di interesse cultura
- Architettonici di interesse culturale non
- Architettonici di non interesse culturale

Clicca per info sui layer attivi

Scale = 1 : 3386

Immagini ©2017. DigitalGlobe. Termini e condizioni d'uso. Seznam 7.53132, 43.78324

Cartografia Vincoli In Rete

- Beni culturali immobili
 - Puntuali
 - Lineari
 - Poligonali
- Beni culturali mobili
 - Puntuali
- Contenitori
 - Puntuali
- Limiti amministrativi
 - Regioni

Legenda di Beni culturali immobili Puntuali

- Archeologici di interesse culturale non v
- Archeologici di non interesse culturale
- Archeologici con verifica di interesse cul
- Archeologici di interesse culturale dichia
- Archeologici in area di interesse cultura
- Architettonici di interesse culturale non
- Architettonici di non interesse culturale

INFO

Beni culturali immobili Puntuali

id_bene	2996094
denominazione	Area archeologica dei BALZI ROSSI
tipo_bene	
comune	Ventimiglia
provincia	Imperia
classe	Archeologici di interesse culturale dichiarato
metodo_georef	
id_cartarischio	11CR0043627AAAA
id_benitut	
cod_iccd	07-00309367--

[070005](#)
[07004](#)
[07003](#)
[07002](#)
[balzirossi2](#)
[070012](#)
[Veduta da mentone](#)
[070000](#)

Scale = 1:3386

Immagini ©2017, DigitalGlobe Termini e condizioni d'uso Segnala 7.53302, 43.78196

	2996094	Area archeologica dei BALZI ROSSI	sito archeologico	Liguria Imperia Ventimiglia	S19 Soprintendenza per i beni archeologici della Liguria	S19 Soprintendenza per i beni archeologici della Liguria	proprietà mista pubblica/privata			SigecWeb CdR
--	---------	-----------------------------------	-------------------	-----------------------------	--	--	----------------------------------	--	--	--------------

